

# CKCかわら版

情報：IT-110

分野：データベース

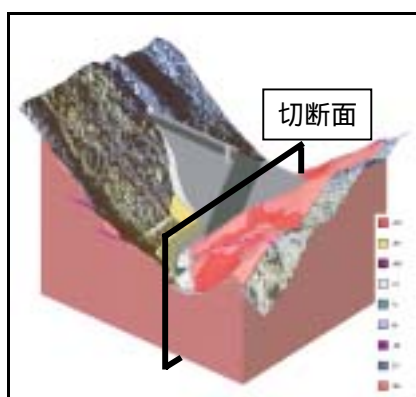
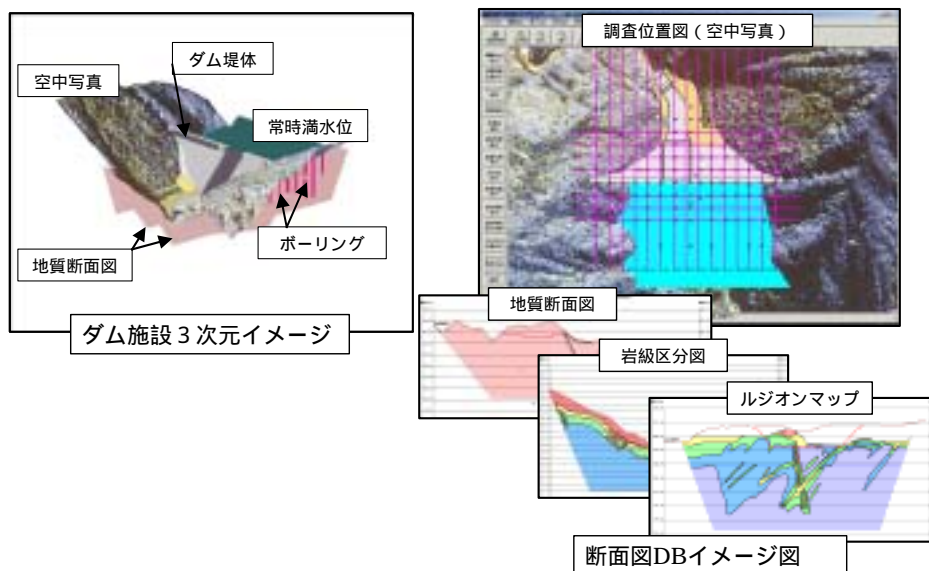
## ダム三次元地質情報処理システム

### 《 利用法 》


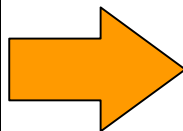
ダムに関連する各種情報をデータベース化

地質構成の3次元表示が可能

G-Cube は国土交通省の  
新技術情報提供システム(NETIS)  
に登録されています。  
No.KT-990372



三次元地質構造モデル



三次元地質構造モデル(切断面)



建設総合コンサルタント

**中央開発株式会社**

URL: <http://www.ckcnet.co.jp/>

【技術サポート】

IT事業グループ 担当：後藤

東京都新宿区西早稲田 3-13-5

TEL 03(3208)3706 FAX 03(3208)3572